

回 覧

迫 沿 土 第 1 6 0 号
令 和 6 年 6 月 6 日

組 合 員 各 位

迫 川 沿 岸 土 地 改 良 区
理 事 長 星 信 悟
(公 印 省 略)

『 節 水 』 の ご 協 力 に つ い て (お 願 い)

向暑の候、日頃より皆様には当土地改良区運営に関しまして、ご理解ご協力を賜り心より感謝申し上げます。

さて、今年は栗駒山の積雪量が過去二番目に少なかったこともあり、当管内に係るダムの貯水量は例年に比べ、大きく下回る状況です（裏面参照）。


また、現在はダム管理者による、放流量の制限もされており、主な取水源である迫川も水量が低下し、例年通りの用水供給ができない状態です。

今後の降雨状況次第では、用水調整（番水制）を実施することも考えられますので、組合員皆様には水系全体の流水状況をご確認いただき、末端まで効率的な配水が出来ますよう、節水と調整にご協力をお願い申し上げます。

また、「掛け流し」は絶対に行わないことや「水口板の調整」の協力についてもお声掛けいただきますよう併せてお願い申し上げます。

◎ 貴重な水を大切に使い、地域全体を思いやり、
下流への配水を心掛けましょう。

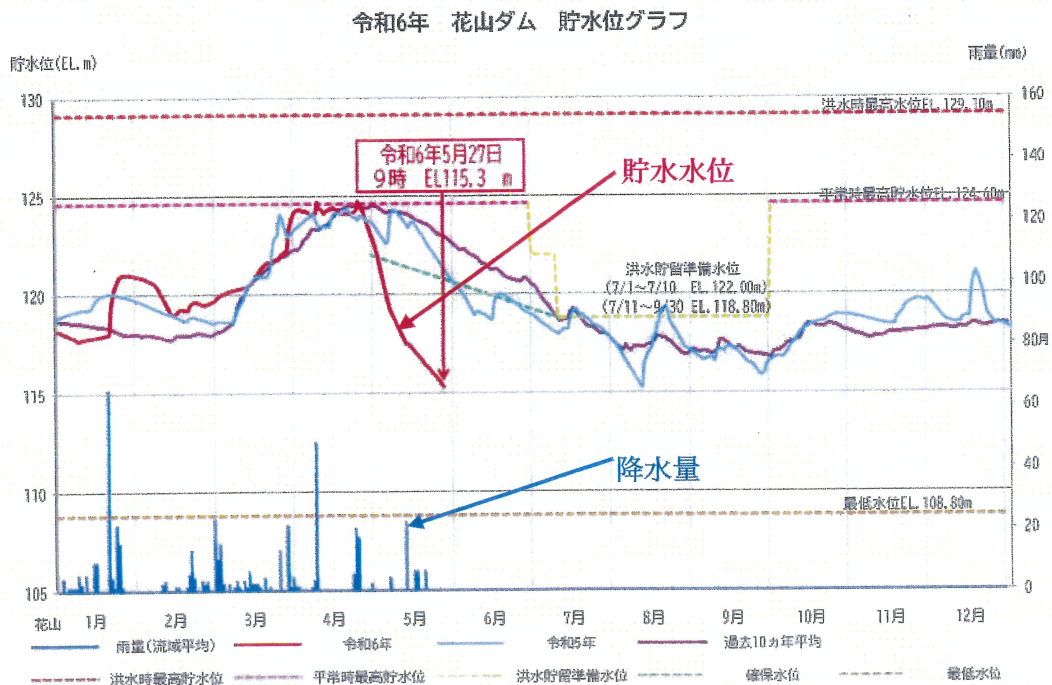
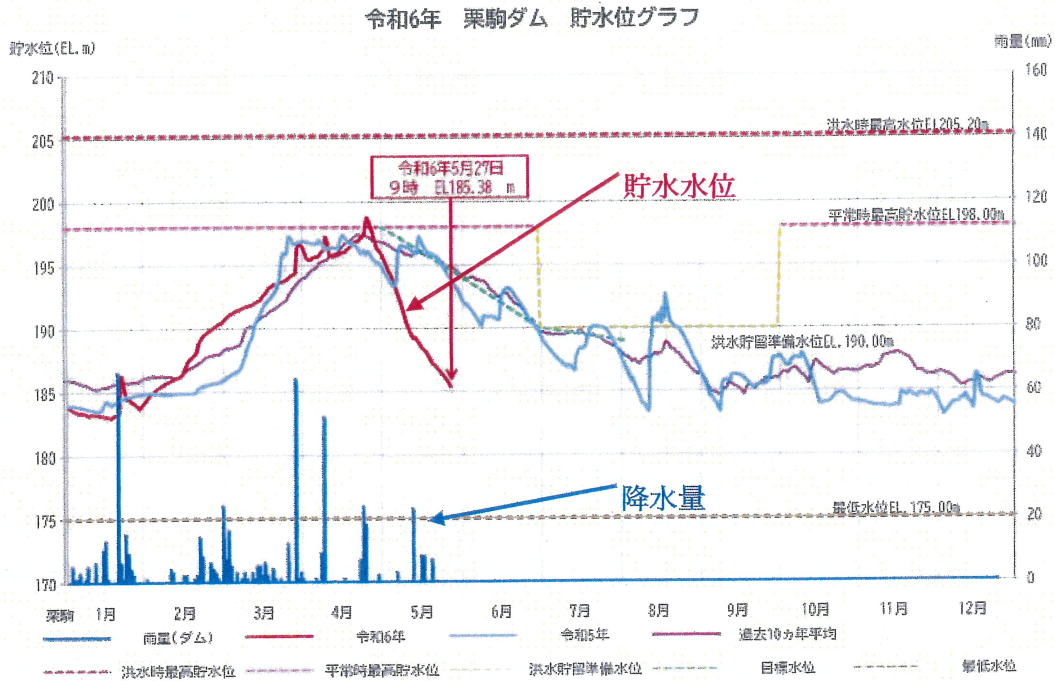
◎ 「掛け流し」は迷惑行為です。
絶対しないよう、させないようにしましょう。



【 連 絡 先 】
迫 川 沿 岸 土 地 改 良 区
事 業 課 維 持 管 理 係
TEL 0220-58-2024

令和6年 ダム貯水位グラフ

※5月下旬時点で、ダムの水が7月並みの水位となっております、大変厳しい状況です。



(宮城県公式ウェブサイトより引用)